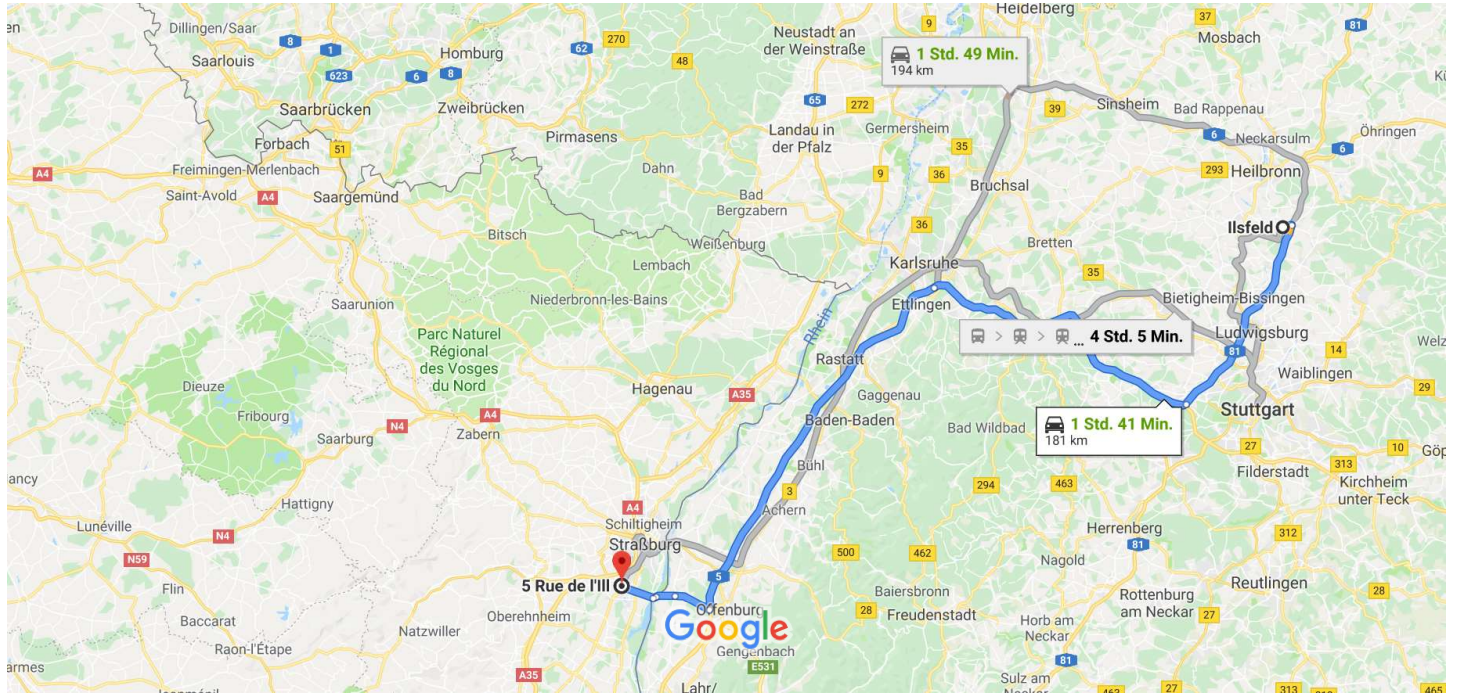




Ilsfeld nach 5 Rue de l'III

Mit dem Auto 181 km, 1 Std. 41 Min.



Kartendaten © 2019 GeoBasis-DE/BKG (©2009),Google 20 km











Ilsfeld

Von Auensteiner Str. A81 nehmen

- ↑ 1. Nach Norden Richtung König-Wilhelm-Straße starten
4 Min. (1,8 km)
- 2. Rechts abbiegen auf König-Wilhelm-Straße
49 m
- ↑ 3. Weiter auf Auensteiner Str.
140 m
- ⤴ 4. Links abbiegen auf A81 Richtung Stuttgart
1,3 km
- 300 m

A81 folgen, A8 und A5 bis Rue de l'III in Geispolsheim, France nehmen, auf N83 Ausfahrt Richtung Illkirch-Graffenstaden nehmen

- ⤴ 5. Auf A81 fahren
1 Std. 45 Min. (178 km)
- 6. Am Autobahnkreuz 19-Dreieck Leonberg Den rechten Fahrstreifen benutzen, um den Schildern auf A8 Richtung Karlsruhe/Leonberg-West zu folgen
37,4 km
- 53,7 km
- ⤴ 7. Auf A5 fahren
69,7 km

-  8. Bei Ausfahrt 55-Offenburg Richtung Flughafen fahren
400 m
-  9. Auf L98 fahren
6,5 km
-  10. Im Kreisverkehr zweite Ausfahrt nehmen, um auf L98 Richtung Strasbourg/Flughafen Entzheim zu bleiben
3,4 km
-  11. Weiter auf Pont Pflimlin/L98
 Du bist bald in Frankreich.
600 m
-  12. Weiter auf N353
5,4 km
13. Ausfahrt Richtung Saint Dié/Strasbourg/Aéroport Entzheim
700 m
-  14. Auf N83 fahren
350 m
-  15. Ausfahrt Richtung Illkirch-Graffenstaden
190 m
-  16. Im Kreisverkehr erste Ausfahrt (Rue de l'III) nehmen
 Das Ziel befindet sich auf der rechten Seite
1 Min. (800 m)

5 Rue de l'III

67118 Geispolsheim, Frankreich

Die Route dient nur zu Planungszwecken. Es ist möglich, dass die Verkehrsverhältnisse aufgrund von Baustellen, Verkehr, Wetter oder anderen Ereignissen von den in der Karte dargestellten Suchergebnissen abweichen. Du solltest daher deine Route entsprechend planen. Du musst alle Zeichen oder Hinweise bezüglich deiner Route beachten.